

Leiðarvísir ÍSALP

Nr. 16: TINDURINN

Í tölublöðum ÍSALP nr. 10 og 11 birtist leiðarvísir um Tindfjallajökul og Tindfjöll. Þar voru m. a. teknar fyrir leiðir á Tindinn í Tindfjöllum. Mætti því ætla að nú sé aðeins verið að endurtaka það sem þar var sagt. Svo er þó ekki því að sá hluti leiðarvísisins sem fjallaði um Tindinn var gerður af nokkrum vanefnum vegna skorts á upplýsingum. Hefur því verið ákveðið að gera hér á bragarbót þar sem Tindurinn er mjög skemmtilegt viðfangsefni fyrir fjallamenn, sérstaklega að vetrarlagi.

Tindurinn er 1251 m hár og stendur framan til á fjallshrygg þeim sem gengur til suðausturs frá Tindfjallajökli og heitir einu nafni Tindfjöll. Annað nafn á Tindinum er Einbúi og er það líklega eldra. Mætti gjarnan gera Einbúa-nafninu hærra undir höfði en verið hefur. Tindurinn er gerður úr móbergi og stendur 40–50 m upp úr hryggnum. Er hann lóðréttur á alla kanta að sjá úr fjarlægð. Þegar betur er að gáð kemur í ljós að í SA- og NV-hlíðum er að finna veikleika í vörnum Einbúans. Bergið er frekar laust og ótryggt og því ekki sérlega ákjósanlegt til klifurs. Að vetrarlagi eru aðstæður hins vegar aðrar og skemmtilegri.


Tindurinn var fyrst klifinn svo vitað sé í apríl 1943 af Guðmundi Einarssyni, Lydíu Pálsdóttur, Agnari Kofoed Hansen og nokkrum fleirum úr hópi Fjallamanna.

Um leiðir að Tindinum verður aðeins fjallað lítillega, aðeins lýst leið frá bænum Fljótsdal. Rétt er þó að mæla með leiðinni um hrygginn frá Hornklofa að Tindinum. Liggur hún mjög vel við ef haldið er til í

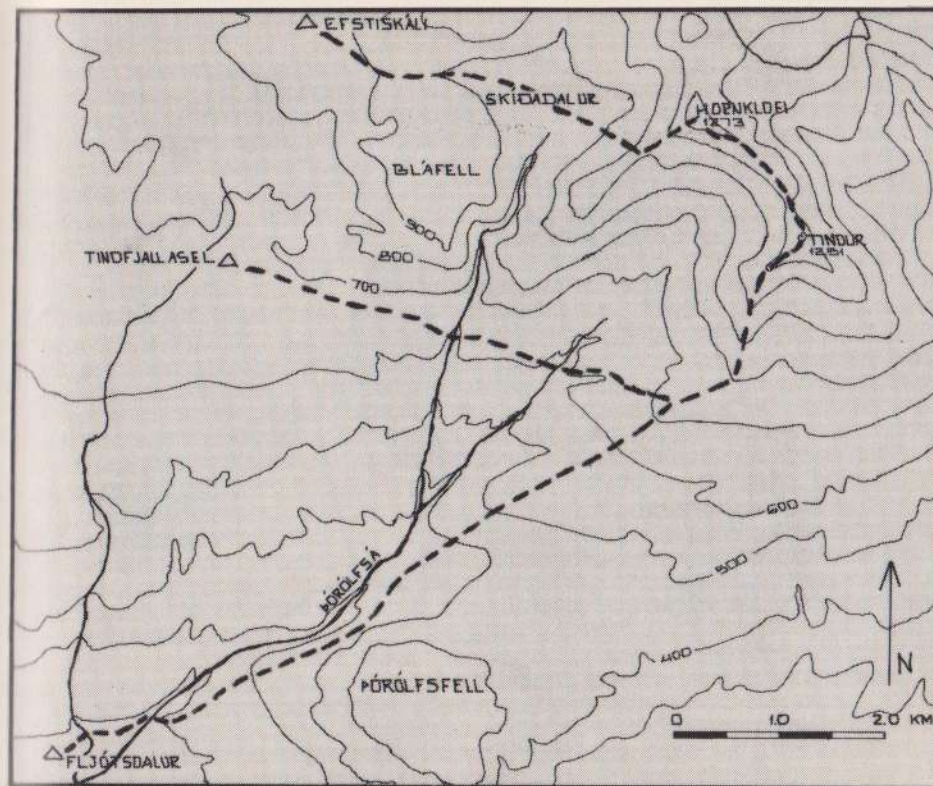
Efstaskála og ætlunin er að klifa NV-hlíð Tindsins. Nánar er fjallað um þessa leið og leið neðan Tindfjalla að Tindinum í ÍSALP nr. 11.

Leið að Tindi frá Fljótsdal

Skemmtileg vetrarleið. Hryggurinn upp að Tindinum gefur kost á mjög skemmtilegu sjónarhorni til Tindfjallanna.



Tindurinn séður frá Hornklofa. Ljós. G. Ó. M., júní 1977.



Leiðir að Tindinum – yfirlitskort.

Lóðrétt hækkun: 1100 m
Vegalengd: 10 km
Tími: 4–5 klst

Ef gengið er frá farfuglaheimilinu í Fljótsdal þarf að stikla Marðará en síðan er haldið inn í mynni gils þess er Þórólfsáin kemur úr. Yfir Þórólfsána eiga að vera plankar svo þar er hægt að komast þurrum fótum. Síðan skal farið upp hlíðina og norðan í Þórólfsfelli – fremur seinfarið. Þegar kemur inn fyrir Þórólfsfellið taka við mýrar og móar, heitir þar Blesumýri. Stefnt skal á hrygg sem gengur suður frá Tindinum og síðan farið upp eftir

honum alveg að Tindinum. Hryggurinn má teljast greiðfær.

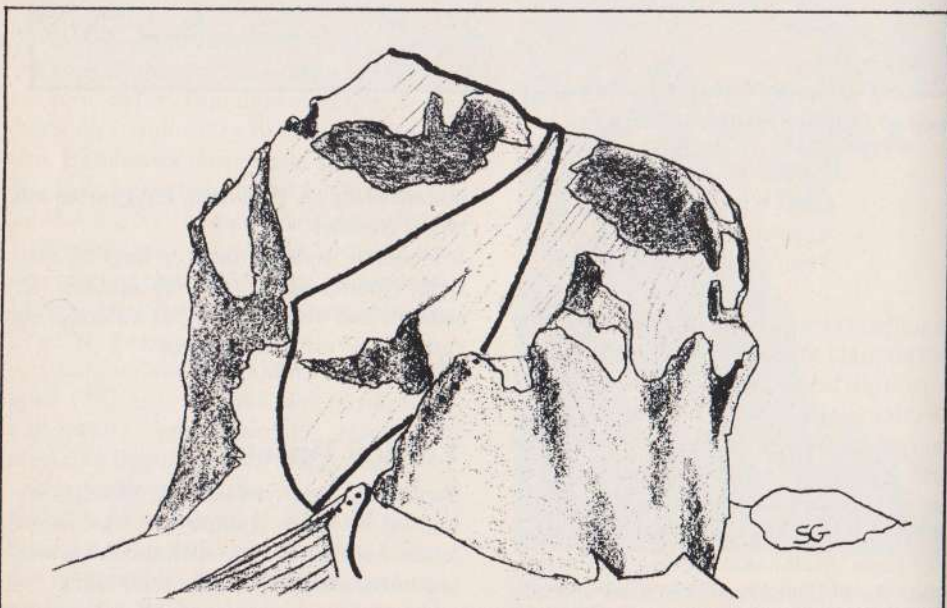
Í góðum snjóskeyldum er hægt að fara fyrir Tindinn alveg upp við klettana að sunnan. Það verður að teljast klifurleið og varasöm við erfið snjóskeyldi.

Leiðir á Tindinn

Segja má að um tvær leiðir sé að velja, SA-hlíð og NV-hlíð. Raunar eru tveir möguleikar fyrir hendi í NV-hlíðinni. Að sumarlagi hefur aðeins SA-hlíðin verið klifin.



Leið á Tindinn að suðaustan.



Leið á Tindinn að norðvestan.

Nr. 1: Suðausturhlíð:

Hæð: 35–40 m

Gráða: sumar: II, vetur: II

Útbúnaður: isskrúfur.

Sama leið er farin bæði sumar og vetur. Að sumri er helst að tryggja með lykkjum eða fleygum telji menn þörf á slíku. Hér miðast lýsingin við vetrarklifur.

Fyrst er klifið 2 m lóðrétt haft upp á fláa eða sillu 35–40° bratta. Farið upp eftir henni svo langt sem hún nær. Þá er farið upp ísaða kletta (4–5 m, 60–65°) og síðan upp rás sem nær því sem næst upp á topp.

Nr. 2: Norðvesturhlíð:

Hæð: 50–60 m

Gráða: II

Útbúnaður: isskrúfur, snjóakkeri

Hér er um tvo möguleika að ræða. Leið sú sem fyrst var farin (Guðjón Ó. Magnússon, Jón Rafnsson 1979) liggur lengra til vinstri (norðar) í hlíðinni en hin. Þegar komið er að Tindinum norðanfrá er fyrst farið skáhallt til vinstri út í hlíðina (bratti rúml. 50°) og síðan upp íshaft (4 m, 70°) vinstra megin við klett sem klífur hana. Þar fyrir ofan er ca. 45° brött snjóbrekka en oftast er hengja við brúnina efst. Hinn möguleikinn er að fara hægra megin við klettinn. Í miklum snjóalögum a. m. k. er þar samfelldur snjór upp og er sú leið þá auðveldari og varla meira en I–I/II.

Magnús Guðmundsson



Klifin norðurhlíð Tindsins. Ljós. G. Ó. M., april 1979.