

## Nr. 14: ÞUMALL

Tindurinn Þumall (1279 m) er nokkuð þekktur manna á meðal en hefur samt aðeins verið klifinn þrisvar sinnum. Sennilega er skýringuna að finna í því, að hann er frekar afskekktur heldur en að hann sé beinlínis erfiður.

Áður fyrr var Þumall talinn ókleifur og er hann reyndar ekkert sérlega árennilegur við fyrstu sýn. Þumallinn er blágrýtisdrangur sem stendur í suðurbrún Vatnajökuls, í svonefndum Skaftafellsfjöllum, og rís um 120 m yfir jökulinn. Ekki ætla ég að fara nánar út í staðsetningu hans, fyrr en í leiðarlýsingunni sjálfri.

Árið 1975, í ágúst, klifu þrír Vestmannaeyingar Þumal fyrstir manna, þeir Snorri Hafsteinsson, Daði Ásbjörnsson og Kjartan Eggertsson. Næstir til að klífa tindinn voru menn úr Hjálparsveit skáta í Reykjavík og var það 1977, um páska. Þriðja upperfærð var síðan 1979 og voru þar á ferðinni Reykjavíkingar, þrír að tölu. Það var í fyrstu viku ágúst.

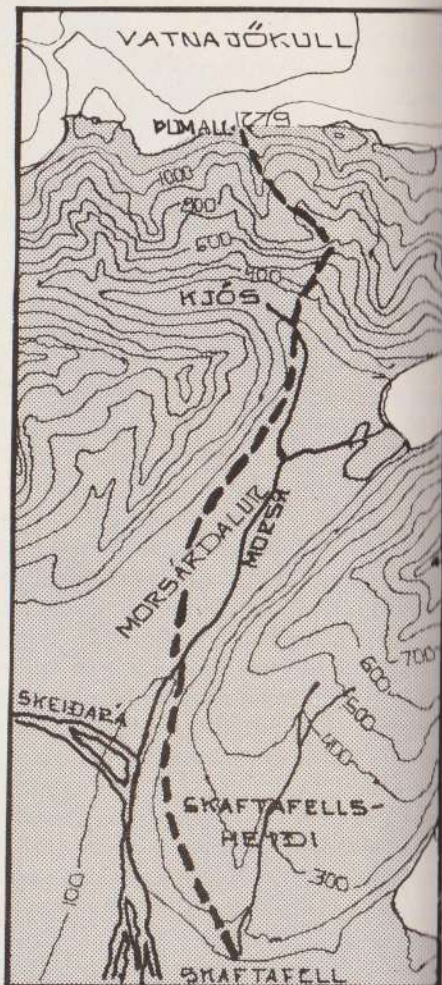
Þessar þrjár ferðir voru nokkuð misjafnar að tímalengd en sú fyrsta var heilmikill leiðangur með búðum og hvað eina. Sú síðasta hingað til tók hinsvegar tvo daga og var þá „bivakkað“. Má það teljast hæfilegt að nota tvo daga til að fara tindinn, það er að segja að sumri til og jafnvel að vetri til líka, við góð skilyrði.

### Leið að Þumli

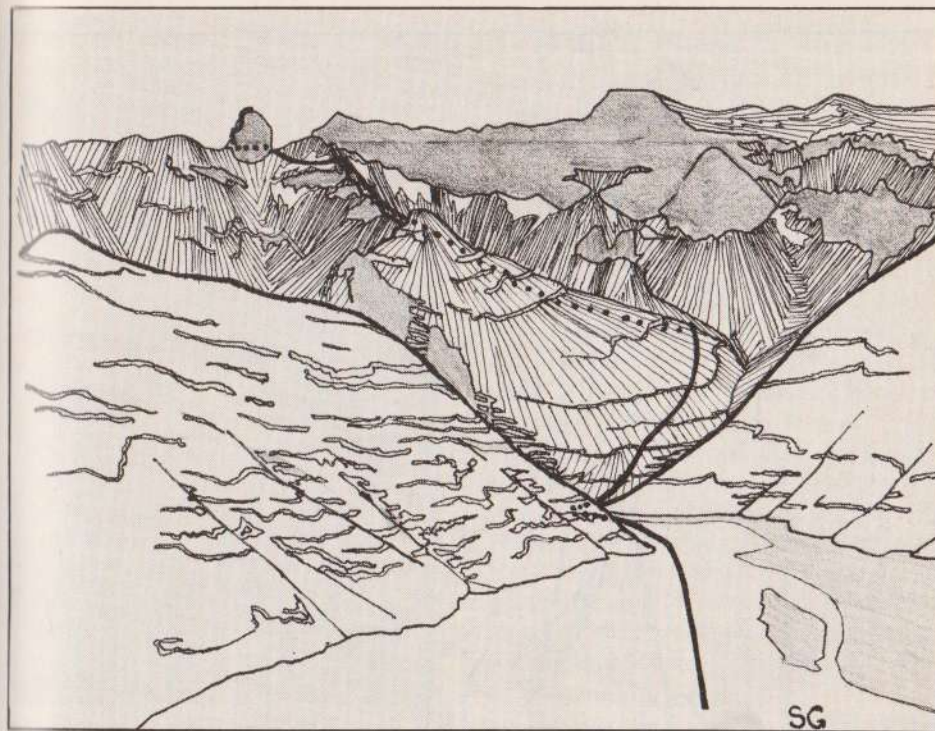
Vegalengd: 14 km

Lóðrétt hækkun: 1100 m (upp að Þumli)

Tími: 6–9 klst. (upp að Þumli)



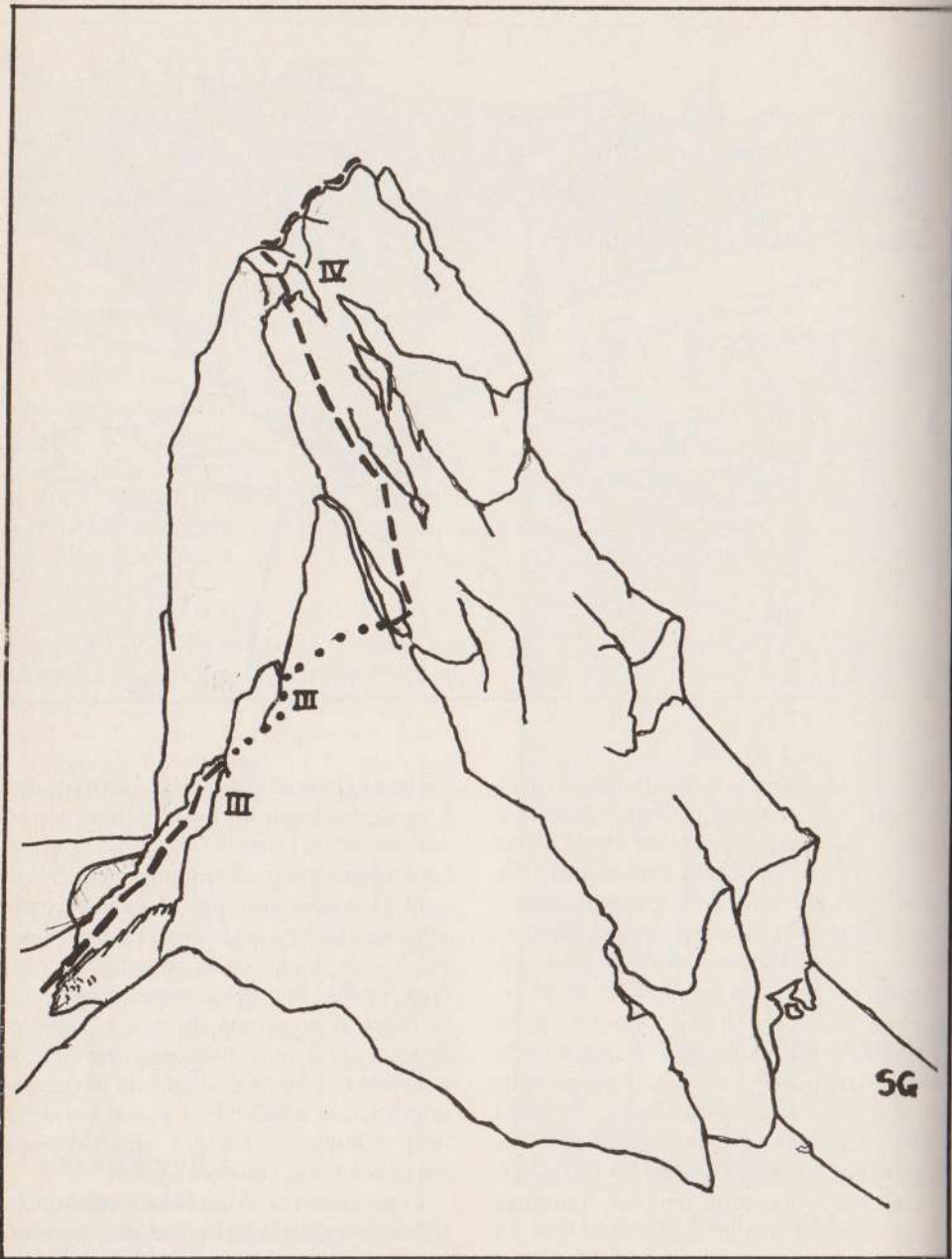
Þumall og Skaftafellsfjöll – yfirlitskort.



Best er að hefja ferðina í Skaftafelli. Gengið er sem leið liggur yfir Skaftafellsheiðina þangað sem göngubrúin er yfir Morsá. Farið yfir hana og síðan liggur leiðin vestan til inn Morsárdal, þar til dalkvos opnast til vesturs, þ. e. Kjósinn. Þá er sveigt lítillga inn þar. Norðan við Kjósarmynnið, gengur gil, Vestra-Meingil, upp í undirhlíðar Miðfells-tinds, sem er 1430 m há. Vestan við þetta gil er 919 m há tindur, Vestur-Hnúta. Leiðin liggur upp með Vestra-Meingili að vestan. Þar getur verið nokkur hættu á ferðum í úrkomu og slæmu skyggni, því gilið er hrikalegt. Þegar komið er í um það bil 750 m hæð sveigir leiðin til vesturs, inn í dal, Hnútdal. Þegar þangað kemur getur verið vert að íhuga með næturstað. Um það bil 250 m hækkun er úr botni dalsins upp að Þumli.

Líklega er best að fara úr Hnútdalnum upp á hrygg sem liggur frá Vestur-Hnútu upp að vestanverðum brúnum Miðfells-tinds. Þar er farið aðeins niður að vestan og gengið skáhallt til norðvesturs þar til Þumall gnæfir yfir. Þessi lýsing á við leiðina sem farin hefur verið í öll skiptin og er þá gengið norður fyrir tindinn. Þess má geta að þar sem farið er niður af hryggnum (þ. e. a. s. „Hnúthrygg“), geta verið hrikalegar hengjur, og hafa þær t. d. hindrað áframhald ferðar eins hópsins sem ætlaði sér á Þumal (veturinn '80). Einnig er talsverð snjóflóðahætta þarna um kring, í miklum snjóum.

Þegar komið er að norðvestur hlið Þumals blasir við auðþekktanlegt kennileiti, drangur eða flaga sem rís upp með tindinum sjálfum. Þar fer leiðin um.



Leiðin upp á Pumal. Teikn. Snævarr Guðmundsson.



Sígið niður af Pumli. Ljós. Snævarr Guðmundsson, maí 1981.

## Myndakeppni Alpaklúbbsins 1981

Miðvikudaginn 6. maí 1981 hélt Mats Wibe Lund, ljósmyndari, erindi um ljósmyndun á opnu húsi hjá klúbbum. Urðu þar fjörugar og fróðlegar umræður um ljósmyndun og í lok fundarins bauð Mats öllum félagsmönnum að taka þátt í ljósmyndakeppni. Reglur keppinnar eru þessar:

1. Þátttakandi verður að vera félagi í ÍSALP og hafa greitt árgjald 1981.
2. Myndefni er bundið áhugasviði klúbbsins, þ. e. fjallamennsku og eiga þá myndir að vera annaðhvort úr ferðum og námskeiðum klúbbsins eða ferðum félagsmanna.

## Leið upp á Pumal

Lóðrétt hækkun: 120 m

Gráða: III (IV efst ef vill)

Tími: 2–3 klst.

Fyrst er farið upp lausa, stórgrýtta skriðu (II). Síðan er komið að lágu hafti (III), farið upp þar til glufa opnast milli flögunnar og tindsins (fleygur til staðar). Áfram er haldið inn í glufuna (Skorsteinn) og klöngrast upp hana (III). Þegar komið er þar sem glufan opnast og útsýni til suðvesturs birtist er haldið út í suðvesturhluta Pumals. Fylgið hryggnum eða þar við, beint upp (laust í sér). Komið er að hafti (IV), farið upp það eða sneiðið hjá til hægri og krækið fyrir (mjög laust). Þegar komið er upp fyrir haftið blasir háhryggur Pumals við. Bröltið eftir honum og upp. Tindur Pumals rúmar ekki marga í einu. Háhryggurinn er mjög laus í sér og engar almennilegar tryggingar. Sígið niður sömu leið.

*Torfi Hjaltason*

3. Dómnefnd skipa 3 menn. Einn tilnefndur af Mats, einn af klúbbum og einn utanaðkomandi.
4. Myndum á að skila inn til ferðanefndar fyrir 16. sept. 1981.
5. Myndir eiga helst að vera á pappír (svart/hvít eða lit) í póstkorta stærð en mega þó vera litskyggjur.
6. Bestu 3 myndirnar verða stækkaðar upp í 50×70 sm og límdar á karton verðlaunahafa að kostnaðarlausu.
7. Mats áskilur sér rétt til að stilla verðlaunamyndunum út í glugga í verslun sinni að Laugavegi 178 í smátíma.
8. Klúbburinn áskilur sér rétt til að stilla verðlaunamyndunum upp í félagsheimilinu að Grensásvegi 5.

*Ferðanefnd.*